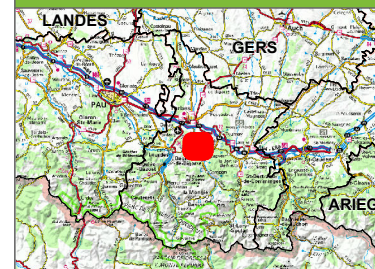





OCTOBRE 2017




- PLU -

# Montgaillard

## Réseau AEP

-  Réseau
- Hydrants**
-  Bache incendie
-  Poteau incendie

Projet de P.L.U. arrêté  
le 27/05/2019  
Enquête publique  
du 18/10/2019 au 18/11/2019  
P.L.U. approuvé le xx/xx/xxxx

1:17 500 au format A3  
 Mètres

Production : TADD, ASUP, Pyrénées  
Cartographie

Source : IGN, RGE ; OpenData, Véolia

Projection : Lambert 93

Le quadrillage en noir correspond au système de projection RGF93 - CC43. Le quadrillage en bleu correspond au système de projection RGF

