


COVOITURER EN HAUTE-BIGORRE

Mode d'emploi

Savoir par où commencer

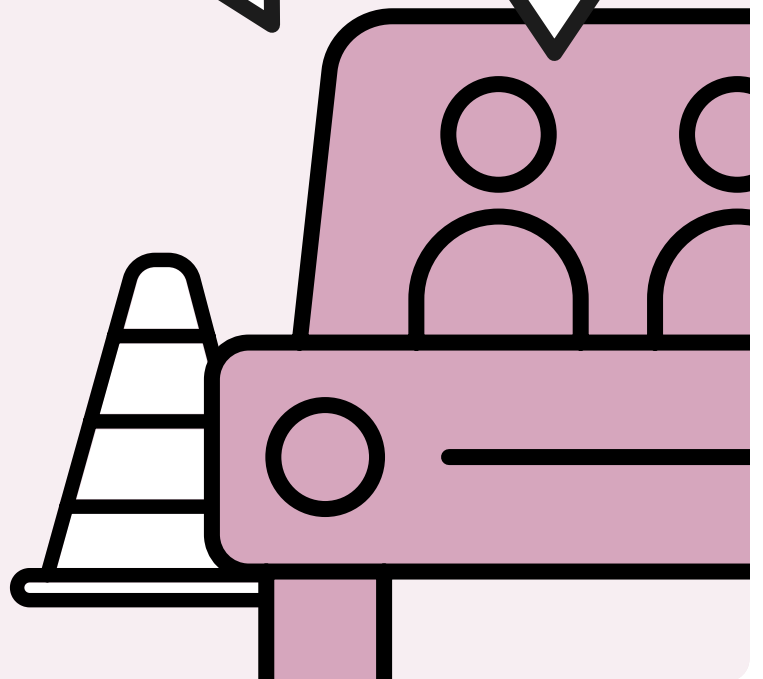
Se mettre en relation

Trouver les arrêts

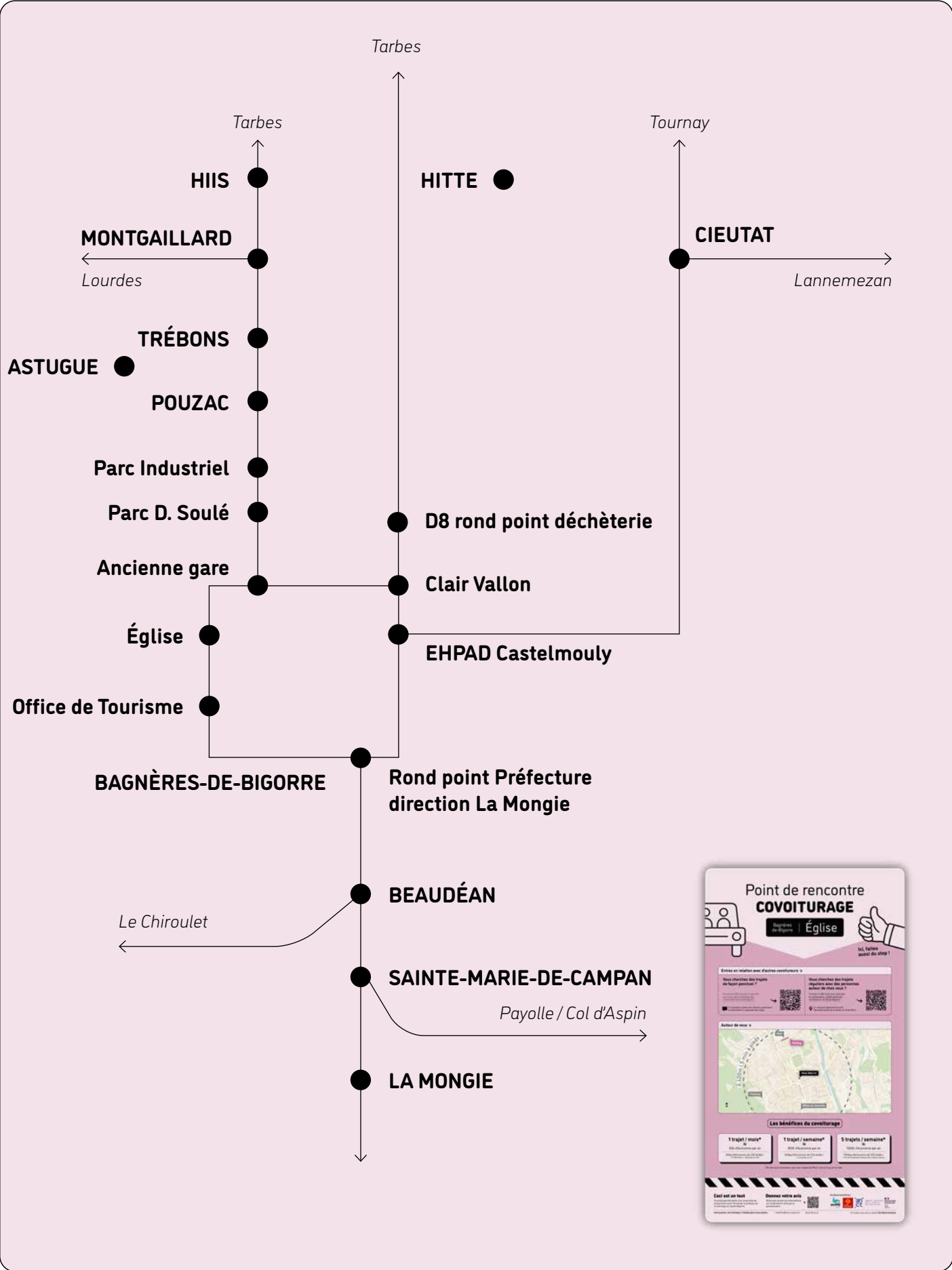


2026

Une démarche de co-construction
et de test pour structurer la pratique
du covoiturage en Haute-Bigorre.



Carte des points de rencontre covoiturage mis en place en janvier 2026 dans le cadre du test ➤



La démarche en quelques mots

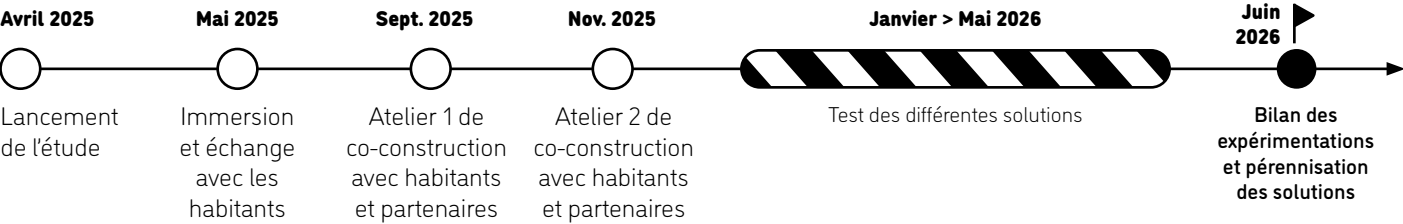
En avril 2025, la CCHB a lancé une démarche participative autour de la création d'un système de covoiturage adapté au contexte territorial local. Elle a missionné le collectif de designers *Territoire Commun* pour l'aider à écrire le cahier des charges de ce futur service. Une première phase d'immersion et de rencontres avec les habitants a permis d'établir une analyse complète des besoins

et d'identifier de premières pistes d'actions. Des ateliers de conception ont permis d'aboutir à plusieurs prototypes de solutions qui vous sont exposés dans ce livret et qui vont être testés dès janvier 2026.

Scannez ce QR-Code pour retrouver les livrables et photos des précédentes étapes de travail :



urlr.me/WHzPG4



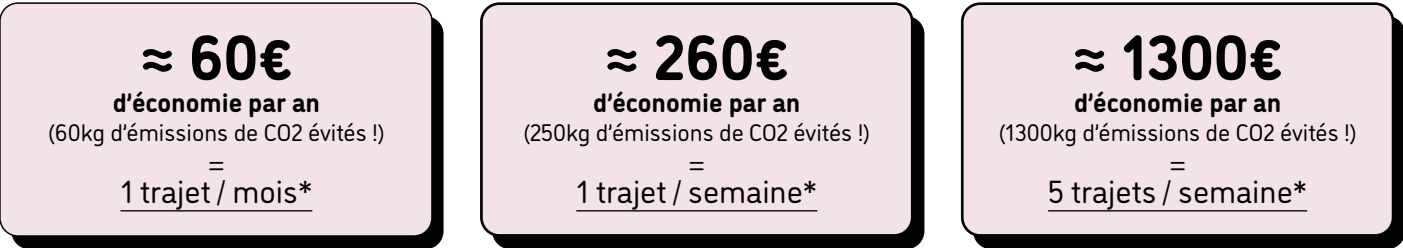
Le covoiturage : pourquoi et comment ?

Le covoiturage peut prendre des formes multiples.

Vous pouvez faire du covoiturage avec vos collègues tous les jours pour réduire la fatigue et les coûts de transport. Vous pouvez ramener les enfants de vos voisins en même temps que les vôtres après l'école ou après une activité extrascolaire. Vous pouvez aussi vous arrêter sur le bord de la route pour prendre un autostoppeur, ne plus partir seul en montagne, ou encore penser à votre voisine âgée et l'emmener de temps en temps au marché.

La vision du covoiturage pour la CCHB c'est avant tout essayer de réduire l'autosolisme, pour réduire les bouchons lors des saisons denses, faciliter l'intermodalité entre les systèmes de transports publics (bus, train) déjà existants et les systèmes plus individuels (voiture, vélo, marche à pied). Au final covoiturer c'est partager son véhicule, ses frais de transport, un moment convivial entre conductrices, conducteurs et passagers, passagères et aussi améliorer son bilan carbone.

Le système proposé doit pouvoir répondre aux besoins de tous les usagers du territoire : aux habitantes et habitants mais aussi aux touristes de passage.

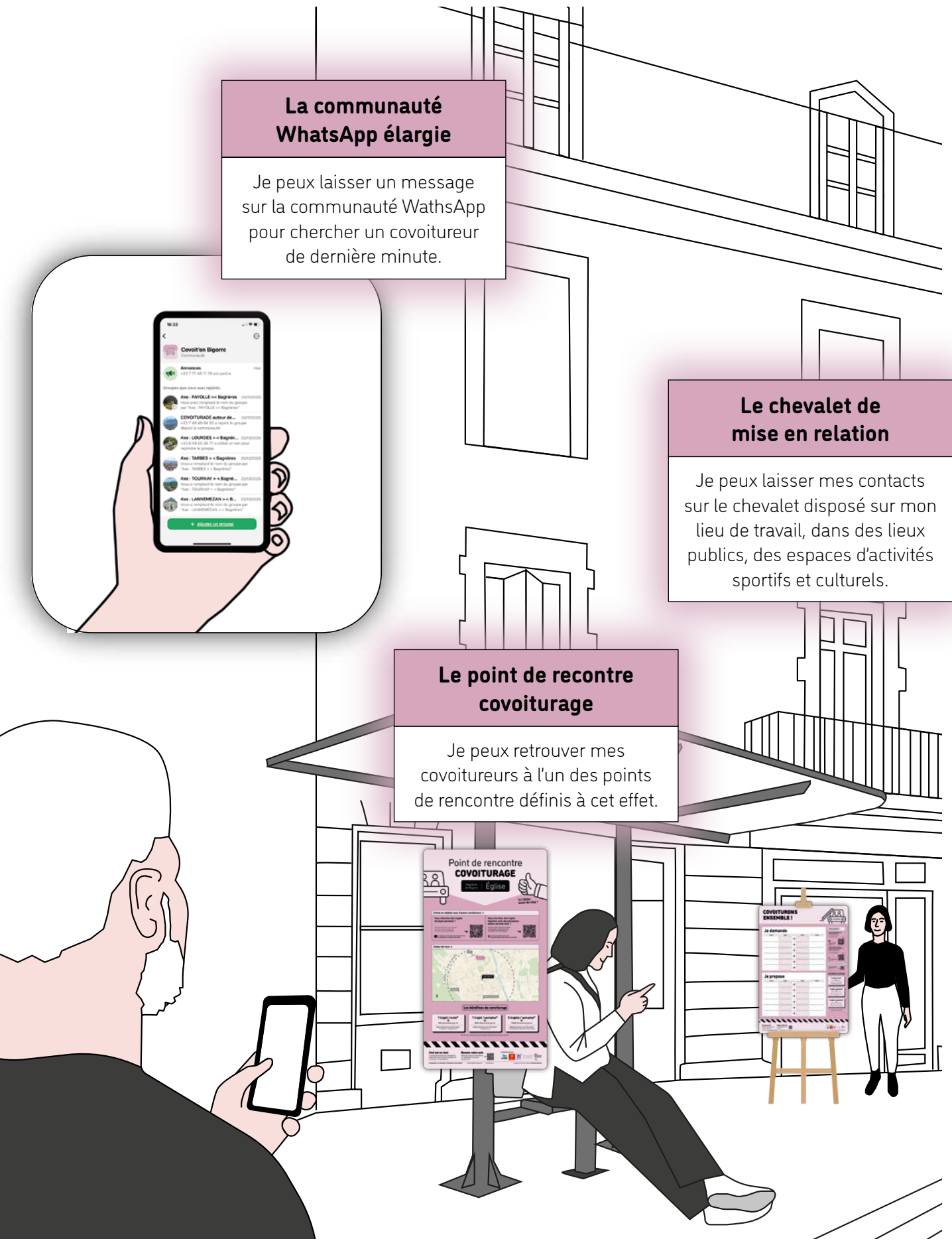


En tant que conducteur, pour un trajet aller Bagnères de Bigorre > Tarbes (environ 25km)

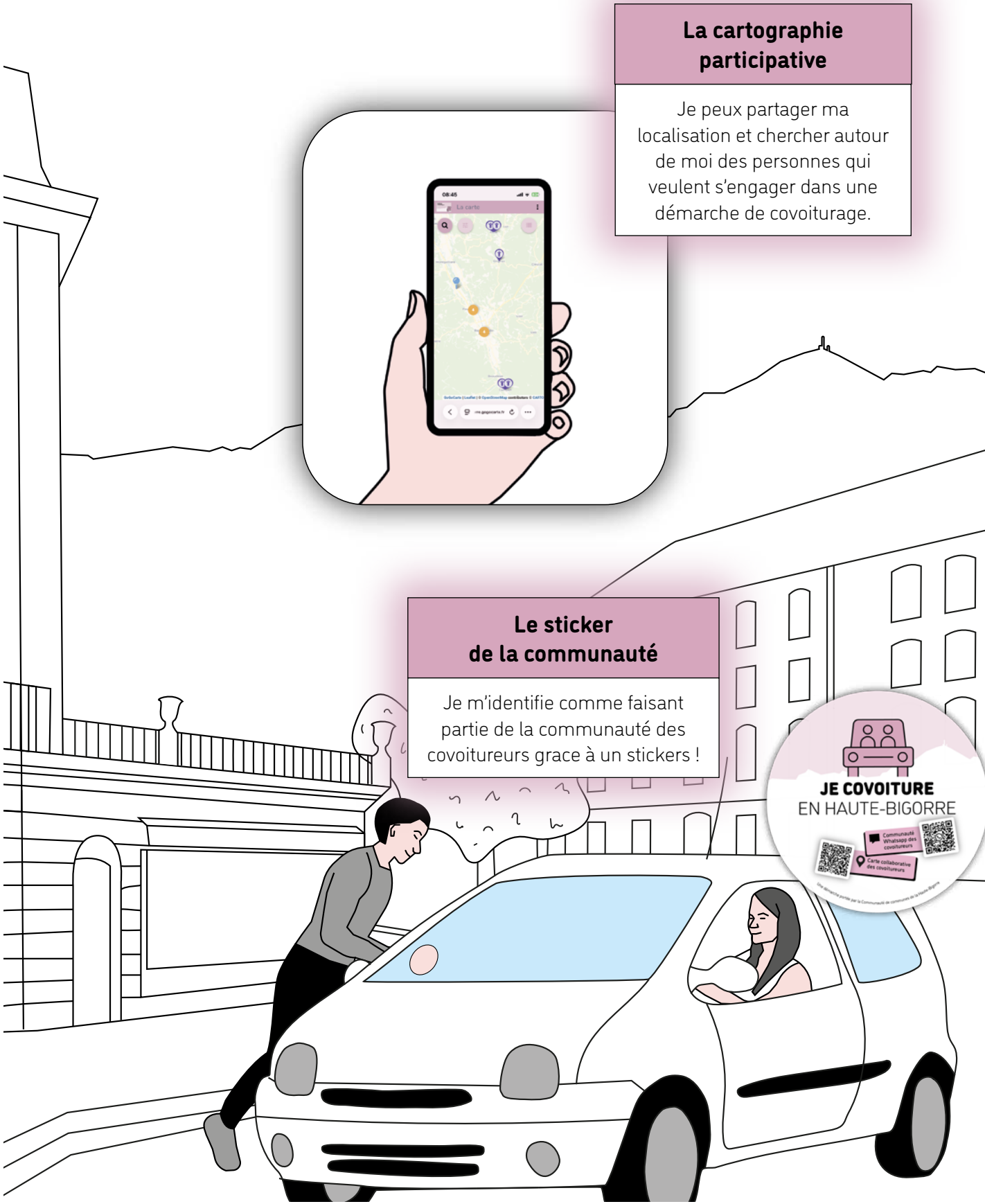
Le saviez-vous ? **5000€*** C'est le prix que vous coûte en moyenne votre véhicule à l'année.

*Étude Roole Data 2025

Les outils du système de covoiturage



Ils seront testés en conditions réelles et pendant plusieurs mois entre janvier et mai 2026. Les retours des usagers serviront à écrire le cahier des charges de la version pérenne du service de covoiturage.



La communauté WhatsApp élargie

Se mettre en relation entre habitants

Qu'est-ce que c'est :

Un espace d'échange autour d'une communauté WhatsApp avec des sous-groupes de discussion par axe de déplacement auxquels chaque usager peut s'inscrire en fonction de ses besoins de déplacement.

Objectifs :

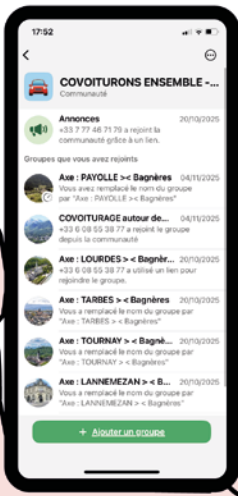
Conserver le groupe existant et mieux le structurer pour qu'il soit plus efficace et plus adapté aux trajets quotidiens de chacun. (ex : je ne m'abonne qu'aux axes LOURDES <> BAGNÈRES et LA MONGIE <> BAGNÈRES car ce sont les deux que j'utilise pour mon travail et pour mon loisir).



urlr.me/HSuWKw

Je choisis l'axe qui me correspond par rapport à mon travail.

Je choisis l'axe qui me correspond par rapport à mes activités.



Pour les trajets ponctuels

La cartographie participative


Localiser les covoitureurs autour de chez moi
Proposer mes services en tant que covoitureur

Qu'est-ce que c'est :

Une cartographie numérique pour localiser des covoitureurs autour de chez soi, à l'échelle de sa commune, et ainsi des offres et des demandes de covoiturage.

Objectifs :

Favoriser les cercles de connaissance et de voisins pour encourager le lien social et l'entraide au sein de la communauté mais également créer un sentiment plus fort de sécurité.



urlr.me/f9RejU

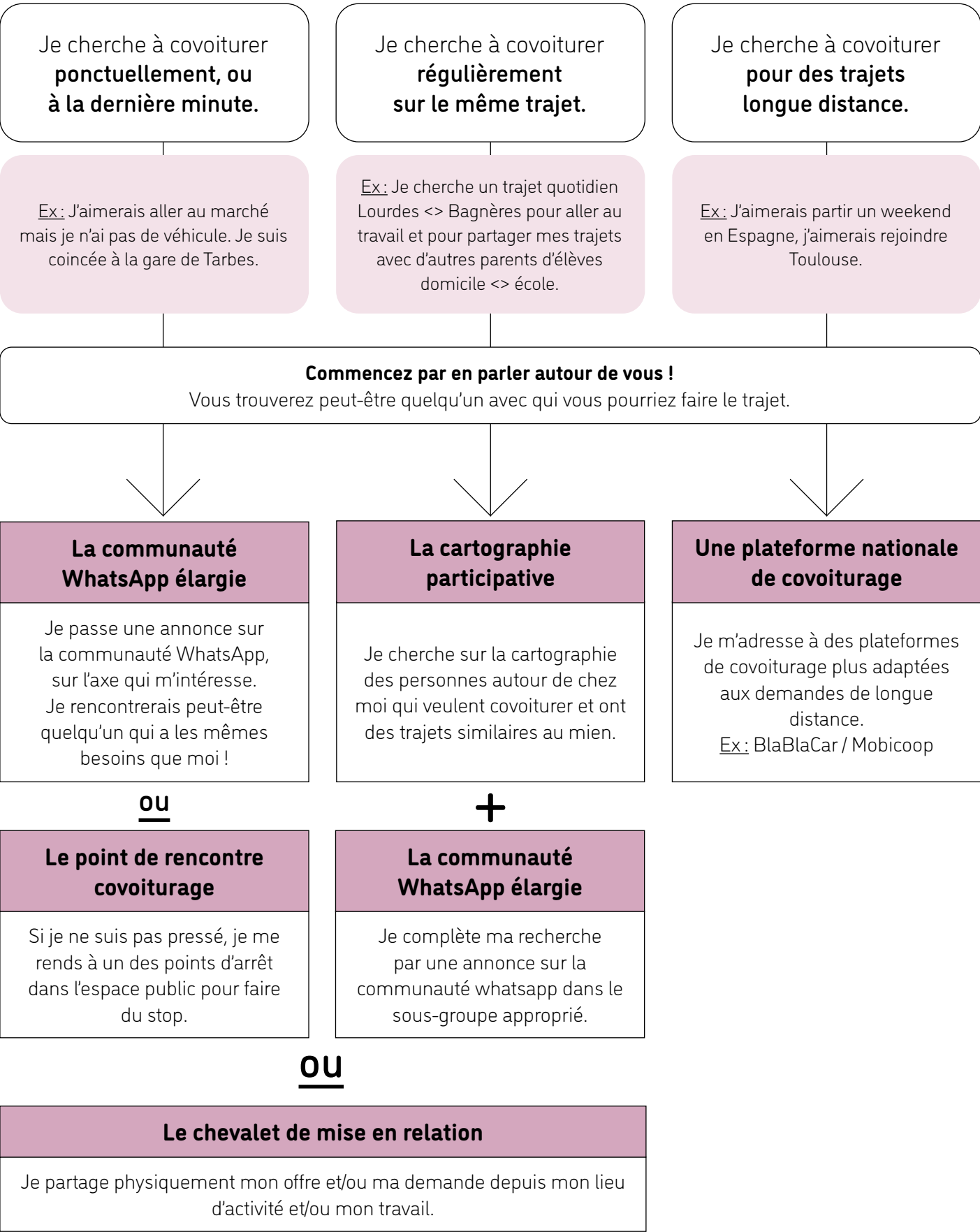
Je découvre les covoitureurs autour de moi, leurs besoins, leurs demandes.

Je retrouve la localisation des différents arrêts de covoiturage



Pour les trajets réguliers

Comment s'y prendre ?





Ceci est un test

Ce mode d'emploi est un prototype. Il fait partie d'un ensemble de propositions pour structurer la pratique du covoiturage en Haute-Bigorre.

Une question, une remarque, n'hésitez pas à nous joindre :


mobilites@haute-bigorre.fr

05 62 95 24 40

(fermé le mercredi et les week-ends)

Donnez votre avis

Retrouvez toutes les informations sur la démarche ainsi qu'un questionnaire en scannant ce QR-Code.



urlr.me/WHzPG4

Une démarche portée par :



Financée par :



agence nationale
de la cohésion
des territoires



Un projet animé par :

COLLECTIF ▾

**Territoire
Commun**